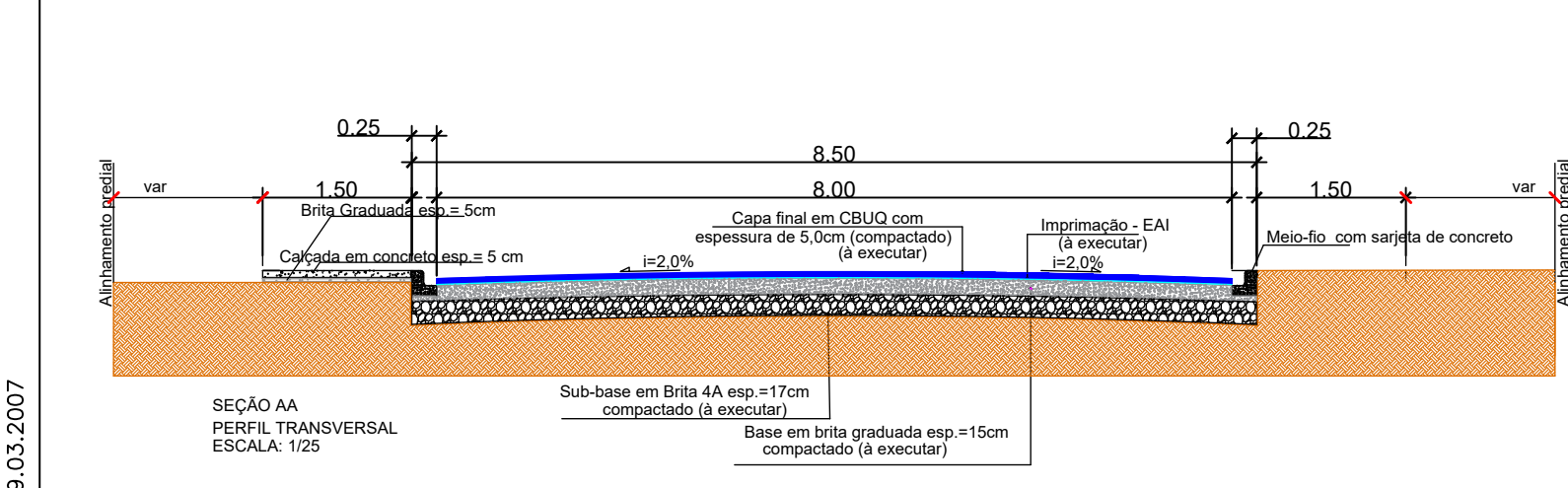


PERFIL LONGITUDINAL
ESC 1/750



LEGENDA

GREIDE NATURAL

GREIDE DE PROJETO

ESTACAS

PAVIMENTAÇÃO ASFÁLTICA

ALINHAMENTO PREDIAL

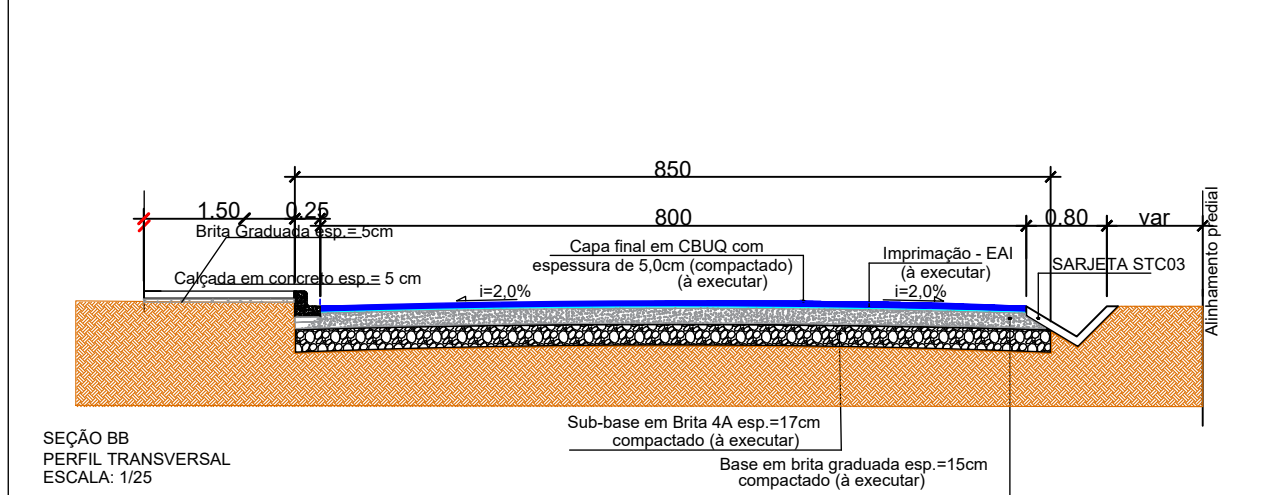
CURVAS DE NÍVEL - 5 m

CURVAS DE NÍVEL -1m

OFFSET DE ATERO

OFFSET DE CORTE

VALAS



LEGENDA

GREIDE NATURAL

GREIDE DE PROJETO

ESTACAS

PAVIMENTAÇÃO ASFÁLTICA

ALINHAMENTO PREDIAL

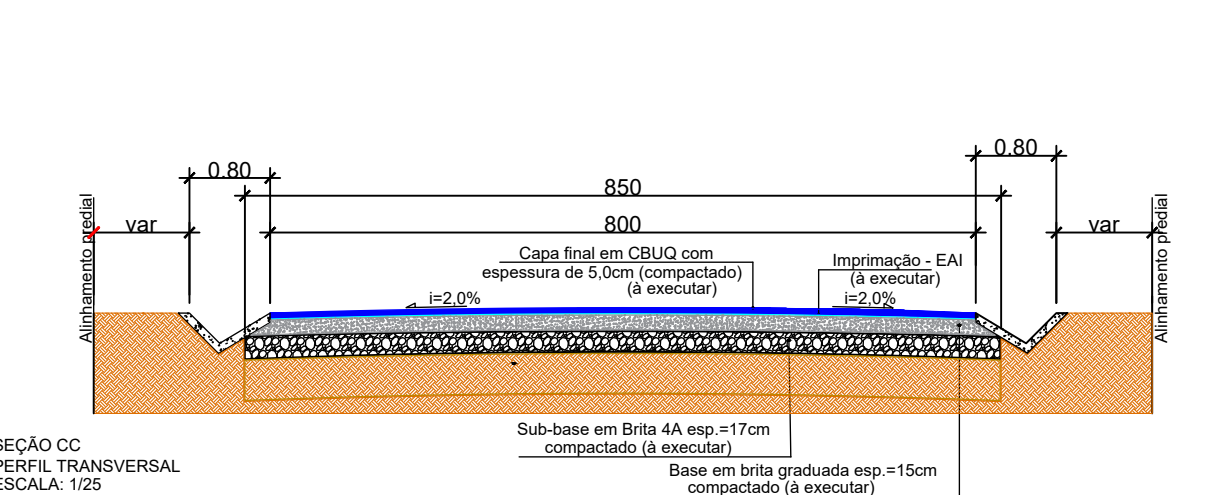
CURVAS DE NÍVEL - 5 m

CURVAS DE NÍVEL -1m

OFFSET DE ATERO

OFFSET DE CORTE

VALAS



LEGENDA

GREIDE NATURAL

GREIDE DE PROJETO

ESTACAS

PAVIMENTAÇÃO ASFÁLTICA

ALINHAMENTO PREDIAL

CURVAS DE NÍVEL - 5 m

CURVAS DE NÍVEL -1m

OFFSET DE ATERO

OFFSET DE CORTE

VALAS

CESSO SÃO PEDRO										
	Estaca		Implantação		Seção Transversal					
	inicial	final	Comprimento (m)	Largura	Área de Implantação	Espessura (cm)	Área (m²)	Volume (m³)		
C.B.U.Q. FAIXA "C"	0	+ 6.97	2	+ 0.27	13.30	VARIÁVEL	285.46	5	0.40	14.273
-PINTURA DE LIGAÇÃO COM EMULSÃO ASFALTICA TIPO RR-1C	0	+ 6.97	2	+ 0.27	13.30	VARIÁVEL	285.46	-	-	-
-IMPRIMAÇÃO COM EMULSÃO ASFALTICA EAI	0	+ 6.97	2	+ 0.27	13.30	VARIÁVEL	285.46	-	-	-
-BASE DE BRITA GRADUADA	0	+ 6.97	2	+ 0.27	13.30	VARIÁVEL	305.702	15	1.305	45.856
-SUB-BASE DE MACADAME HIDRÁULICO	0	+ 6.97	2	+ 0.27	13.30	VARIÁVEL	305.702	17	1.479	51.969

ESTRADA DO SÃO JOÃO										
	Estaca inicial	Estaca final	Comprimento (m)	Largura	Área de Implantação	Seção Transversal				
						Espessura (cm)	Área (m²)	Volume (m³)		
C.B.U.Q. FAIXA "C"	0	+ 0.00	27	+ 15.74	555.74	8.00	4.445.92	5	0.40	222.296
PINTURA DE LIGAÇÃO COM EMULSÃO ASFÁLTICA TIPO RR-1C	0	+ 0.00	27	+ 15.74	555.74	8.00	4.445.92	-	-	-
IMPRIMAÇÃO COM EMULSÃO ASFÁLTICA EAI	0	+ 0.00	27	+ 15.74	555.74	8.00	4.445.92	-	-	-
BASE DE BRITA GRADUADA	0	+ 0.00	27	+ 15.74	555.74	8.70	4.834.938	15	1.305	725.239
SUB-BASE DE MACADAME HIDRÁULICO	0	+ 0.00	27	+ 15.74	555.74	8.70	4.834.938	17	1.479	821.939

DESTINADO A PREFEITURA DE CONTENDA:

PREFEITURA MUNICIPAL DE CONTENDA

OBRA: PAVIMENTAÇÃO Estrada do São João

PEÇAS GRÁFICAS

PROJETO GEOMÉTRICO

RESPONSÁVEL TÉCNICO
Daiana Priscila Souza Leite
Engenheira Civil CREA PR-184.547/D

PREFEITO MUNICIPAL
Antônio Adamir Digner
Gestão 2021-2024

DATA: AGOSTO/2021

ESCALA: 1:750

DESENHO: RUBENS

FOLHA: 1/1